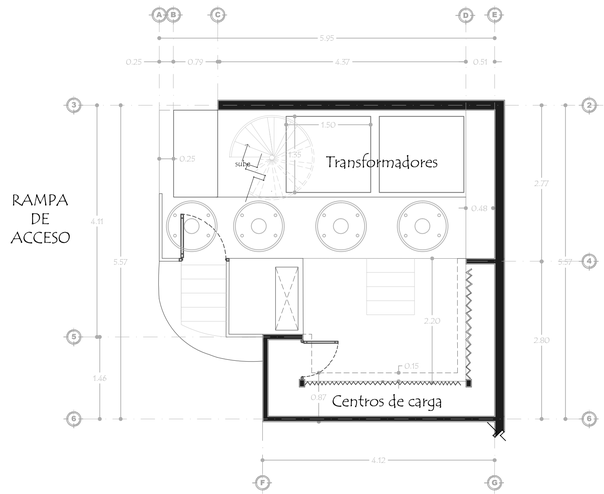

PLANTA BAJA EXISTENTE

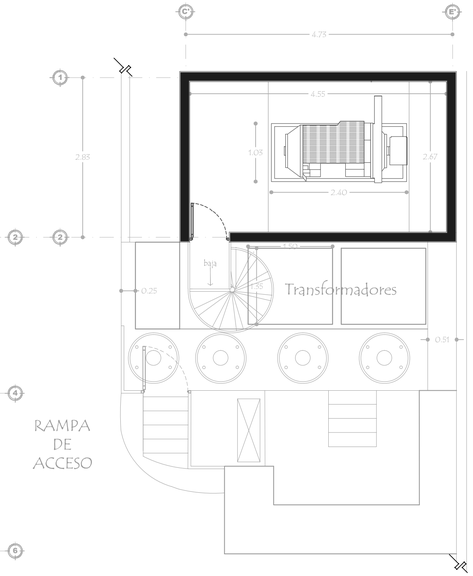

PLANTA ALTA EXISTENTE

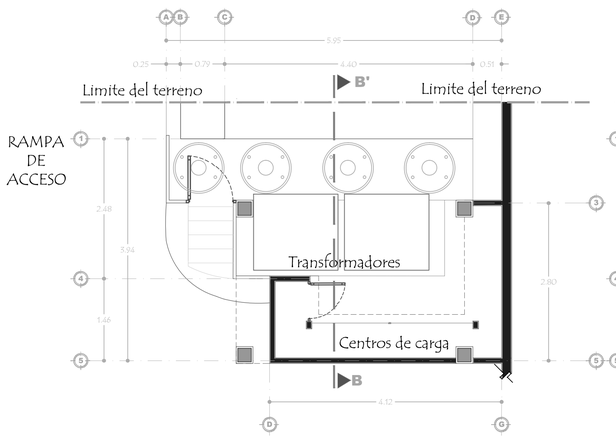

PLANTA PRIMER NIVEL
MODIFICADA

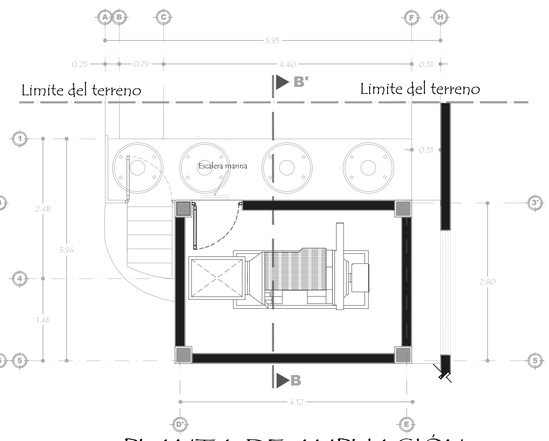

PLANTA DE AMPLIACIÓN
SEGUNDO NIVEL

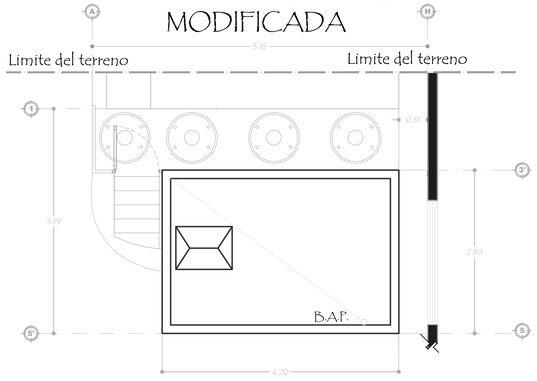

PLANTA ALTA EXISTENTE

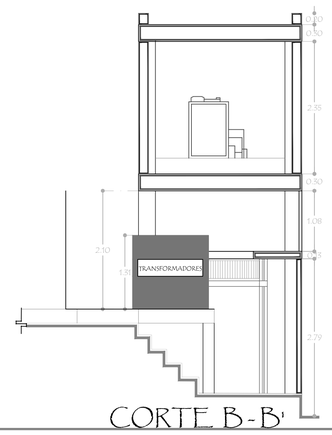

CORTE B-B'

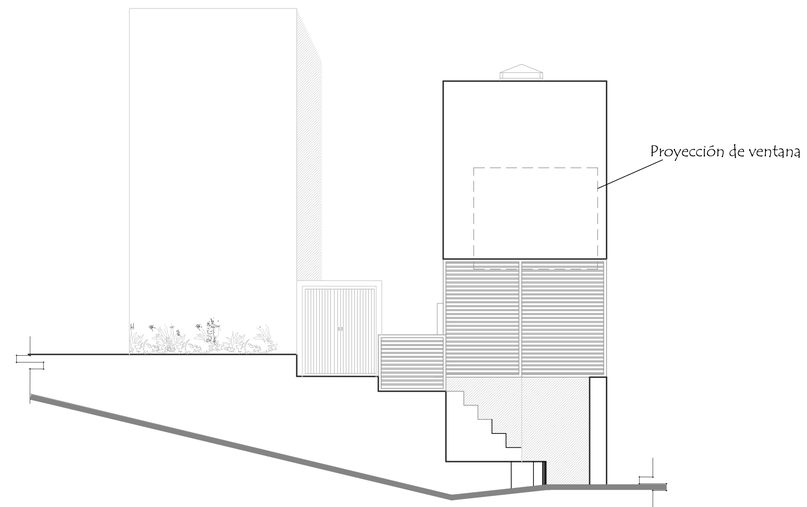

FACHADA NORTE

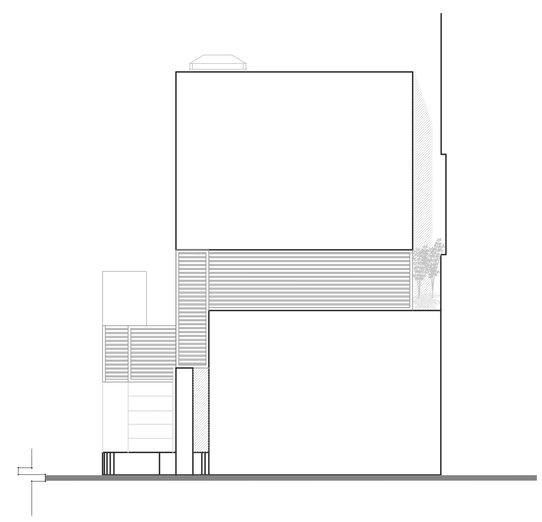

FACHADA OESTE

GOBIERNO DEL ESTADO DE QUINTANA ROO
H. AYUNTAMIENTO DE COZUMEL

GOBIERNO DEL ESTADO DE QUINTANA ROO

H. AYUNTAMIENTO DE COZUMEL

CROQUIS DE LOCALIZACION Y NORTE

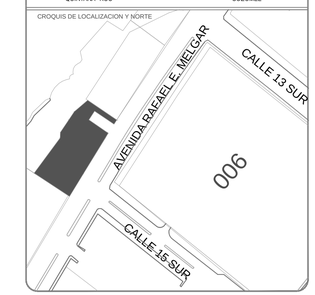

TIPO DE LICENCIA

OBRA NUEVA	AMPLIACION	REGULARIZACION	PRORROGA
	■		
DEMOLICION	PERMISO ECONÓMICO	MODIFICACION	OTROS

SUPERFICIES POR CONSTRUIR O REGISTRAR (M2)

	OBRA NUEVA	FUTURA AMPLIACIÓN	REGISTRO	OTROS
SOTANO				
P.B.				
alberca				
1o.				
2o.				
3o.				
4o.				
5o.				
6o.				
7o.				
Total				

LINEAMIENTOS PARA EL PREDIO

CONCEPTO		NORMA	PROYECTO	CUMPLE
USO DEL SUELO				
AREA DEL LOTE				
FRENTE DEL LOTE				
RESTRICCIONES MINIMAS A LOS LINDEROS	FRENTE			
	LADO			
	FONDO			
ALTURA MAXIMA EN	METROS			
	NIVELES			
COEFICIENTE MAX. DE OCUPACION - C.O.S.				
COEFICIENTE DE USO DEL SUELO - C.U.S.				
CAJONES DE ESTACIONAMIENTO				

AUTOR DEL PROYECTO

Arq. Francisco Díaz Dawn
NOMBRE

25 Av.Sur No.501 x Calle 5 Sur.
CEDULA PROFESIONAL

7 7 4 6 7 2 3

Arq. Guadale Sánchez Valdez

PACO DIAZ
ARQUITECTOS
FIRMA

DIRECTOR RESPONSABLE DE OBRA

Arq. Francisco Díaz Allen
NOMBRE

DRO DDUE 001
NUMERO DE REGISTRO

CEP.PROF. 857546
CEDULA PROFESIONAL

25 Av.Sur No.501 x Calle 5 Sur.
DIRECCION

(987) 87 2 57 77
TELEFONO

FIRMA

SELLO DEL D.R.O.

PROPIETARIO DE LA OBRA

EL CANTIL CONDOMINIUN RESORT
NOMBRE O RAZON SOCIAL

REPRESENTANTE LEGAL

DIRECCION PARTICULAR O FISCAL

TELEFONO

FIRMA

SELLO DEL DIRECCION DE DESARROLLO URBANO

NOMBRE DEL PROYECTO:

UBICACION:

AV. RAFAEL E. MERLGAR ENTRE 13 Y 15 SUR

PLANO:

-ARQUITECTONICO-

CLAVE:

ESCALA:	ACOTACION:	FECHA:
1:50	MTS.	JULIO 2016